

*SPRAWOZDANIE
Z GOSPODARKI LEŚNEJ
ZA 2018 ROK*

SPIS TREŚCI

1. Podstawa prawna	3
2. Dane dotyczące:	
✓ <i>Gminy Tartów</i>	4
✓ <i>Gminy Ożarów</i>	5
✓ <i>Gmin Iwaniska oraz Sadowie</i>	6
✓ <i>Gmin Baćkowice i Lipnik</i>	7
✓ <i>Gmin Wojciechowice oraz Opatów</i>	8
7. Pozyskanie drewna w poszczególnych miesiącach	9
8. Masa grubizny w m³ na terenie 8 gmin	10
9. Podsumowanie	11

Podstawę prawną działania gospodarstwa leśnego niestanowiącego własności Skarbu Państwa stanowi ustawa z dnia 28 września 1991 r. o lasach (Dz. U. z 2018 r. poz. 2096, z późn.zm.)

Starosta sprawuje nadzór nad gospodarką leśną w lasach niestanowiących własności Skarbu Państwa. Polega on na możliwości władczego ingerowania w działalność podmiotu nadzorowanego, wraz z pociągnięciem do odpowiedzialności, oraz nakazaniem naprawienia uchybień, w razie niewykonania tych nakazów.

W ramach tego nadzoru sprawuje następujące zadania:

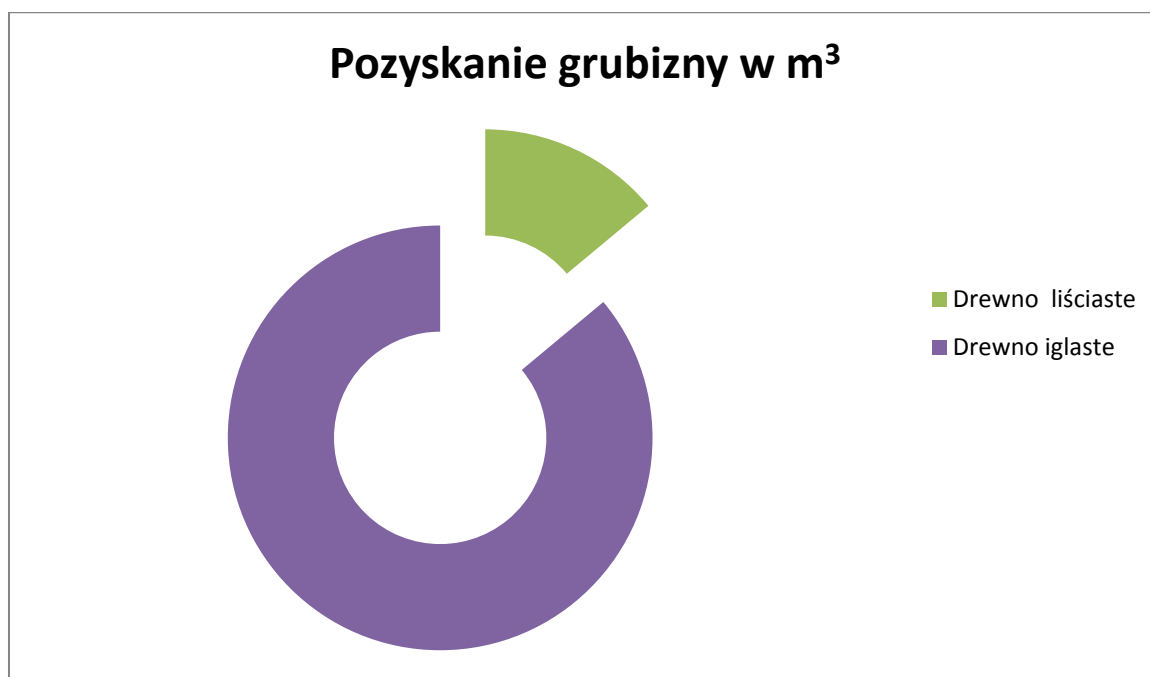
- wydaje decyzje na wniosek właściciela lasu, który chce zmiany lasu na użytek rolny,*
- uznaje las za ochronny lub pozbawia go tego charakteru po uzgodnieniu z właścicielem lasu i po zasięgnięciu opinii rady gminy,*
- zatwierdza uproszczony plan urządzania lasu po uzyskaniu opinii właściwego terytorialnie nadleśniczego,*
- Starosta właściwy ze względu na położenie gruntu objętego zalesieniem dokonuje oceny udatności upraw leśnych najpóźniej w piątym roku od zalesienia gruntu oraz przekwalifikuje z urzędu zalesiony grunt na leśny.*
- drewno pozyskane w lasach niestanowiących własności Skarbu Państwa cechuje Starosta, który wystawia właścicielowi lasu dokument stwierdzający legalność pozyskania drewna.*

W Powiecie Opatowskim znajduje się 8798,39 właścicieli lasów z czego 8323,55 to osoby fizyczne i prawne będące posiadaczami lasów prywatnych oraz 453,65 stanowiących wspólnoty gruntowe. Dokumentacja urzędzeniowa obejmuje 8432,31 ha lasów, uproszczonymi planami urządzania lasu objęte jest 8347,16 ha, natomiast inwentaryzacją stanu lasu 85,15 ha. W 2018 roku na terenie Powiatu Opatowskiego pozyskano 3955 m³drewna (grubizny), specjalista ds. lasów niepaństwowych wydał 493 świadectw legalności pozyskania drewna. Na terenie Powiatu Opatowskiego specjalista ds. lasów niepaństwowych pełni swoje obowiązki w 8 gminach.

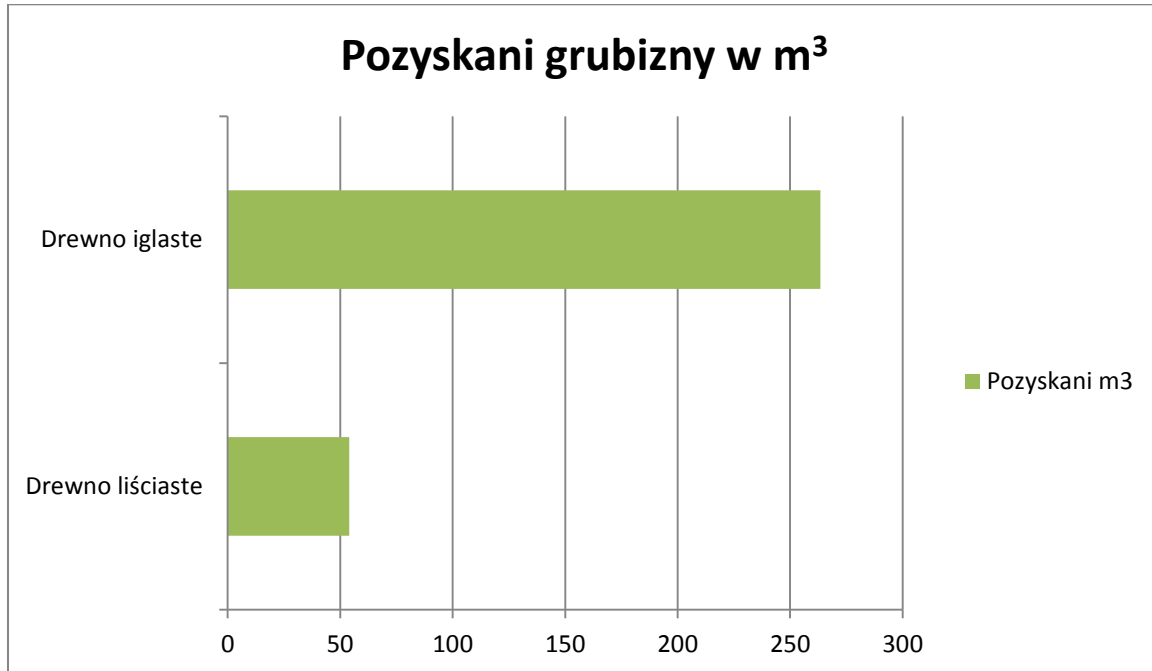
1. W Gminie Tartów jest 4025,77 właścicieli 3713,23 to osoby fizyczne 292,75 stanowią wspólnoty gruntowe, uproszczonymi planami urządzania lasu objęte jest 3719,79 ha lasów natomiast inwentaryzacja stanu lasu dotyczy 9,10 ha lasu. Pozyskano 1357 m³ drewna, 1243,67 m³ drewna gatunku iglastego oraz 113,22 m³ drewna liściastego.



2. Na obszarze Gminy Ożarów (miasto) występuje 6,47 właścicieli którzy objęci są inwentaryzacją stanu lasu. Natomiast na obszarze wiejskim występuje 2646,54 właścicieli z czego 2488,25 to osoby fizyczne 158,25 wspólnoty gruntowe. 2584,34 ha objęte są uproszczonymi planami urządzania lasu a 10,76 stanowi inwentaryzację stanu lasu. Pozyskano 1686 m³ grubizny, drewno iglaste stanowi 1450,39 m³ masa sortymentu liściastego wynosi 235,13m³.



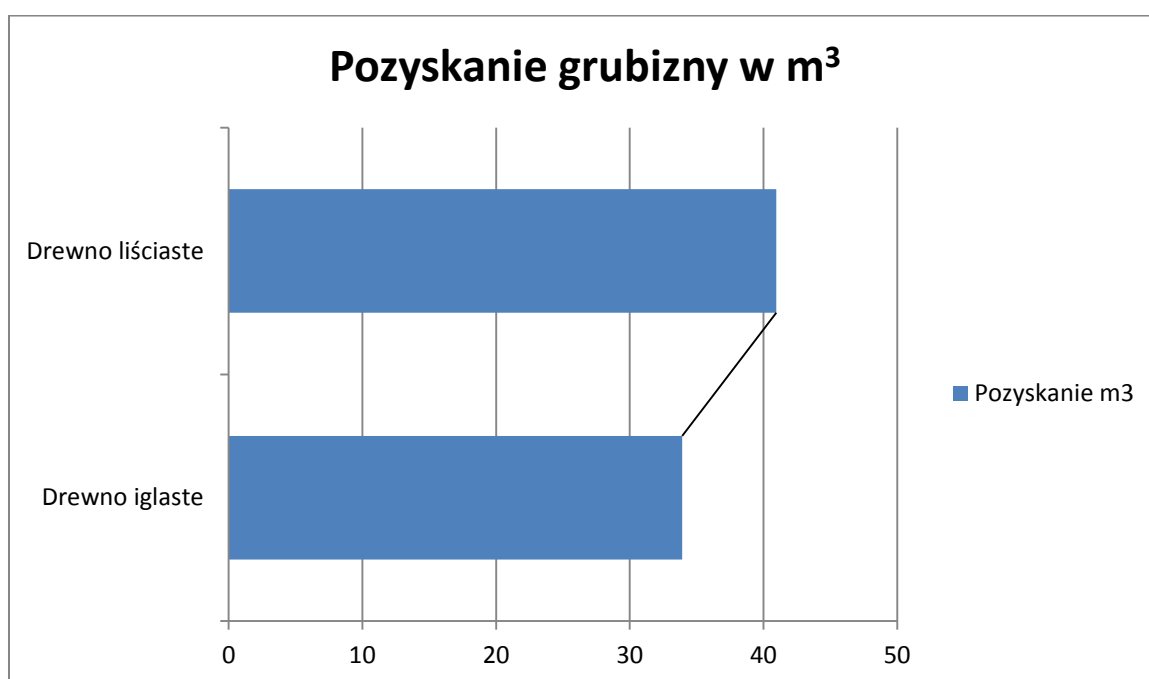
3. Gmina Iwaniska obejmuje 933,89 osób fizycznych którzy są właścicielami gruntów leśnych, dokumentacja urzędzeniowa obejmuje 930 ha. Na terenie gminy pozyskano 317 m³ drewna, 263,49 m³ stanowi drewno iglaste natomiast liściaste 54 m³.



4. Gmina Sadowie liczy 698,69 właścicieli, 698,11 to osoby fizyczne a 0,58 stanowią wspólnoty gruntowe. Uproszczonymi planami urządzania lasu objęte jest 648,20 ha inwentaryzacja stanu lasu wynosi 49,47 ha. Pozyskano 440 m³ grubizny, gatunki iglaste stanowiły 18,83 m³ sortyment liściasty wynosił 421,17m³.

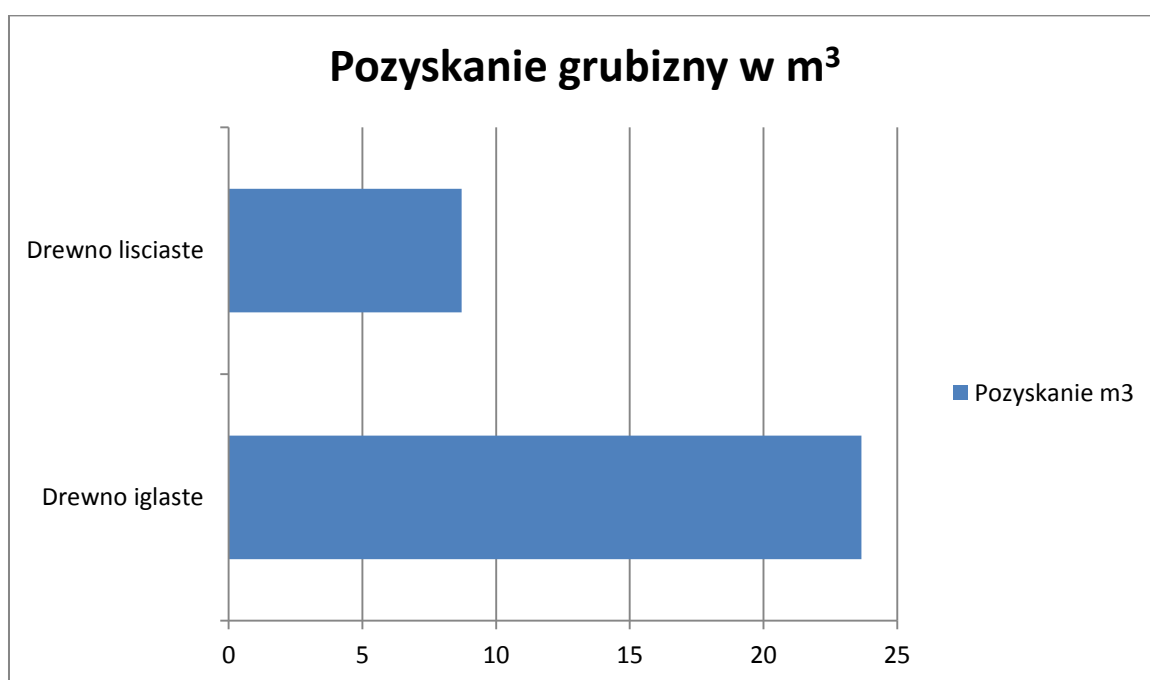


5. Gmina Baćkowice liczy 136,94 właścicieli lasów, 136,22 stanowią osoby fizyczne, wspólnot gruntowych jest 0,59. Uproszczonym planem urządzania lasu objętych jest 135 ha lasów. W gminie pozyskano 75 m³ grubizny, drewno iglaste zajmuje 33,91 m³ natomiast liściaste 40,96 m³.



6. W Gminie Lipnik znajduje się 118,41 właścicieli, osób fizycznych posiadających las jest 117,45 oraz 0,94 wspólnoty gruntowe. Dokumentacją urzędzeniową objęte jest 117 hektarów.

7.Gmina Wojciechowice liczy 116,85 osób mających las, planami objęte jest 114,88 ha natomiast inwentaryzacja stanu lasu obejmuje 9,35 ha. W gminie pozyskano 32 m³ drewna, liściaste stanowiło 8,71m³, a iglaste 23,66m³.



8.Gmina Opatów (miasto) liczy 7,61 właścicieli z czego 6,79 stanowią osoby fizyczne, uproszczonymi planami urządzania lasu objęte jest 7 ha, (teren wiejski) obejmuje 107,22 właścicieli co stanowi 106,29 osób fizycznych i 0,54 wspólnoty gruntowe. Na terenie gminy pozyskano 48 m³ sortymentu gatunków liściastych.

Pozyskanie drewna w poszczególnych miesiącach

Styczeń 253,26 m³

Luty 298,32 m³

Marzec 626,69 m³

Kwiecień 706,38 m³

Maj 389,8 m³

Czerwiec 324,33 m³

Lipiec 226,21 m³

Sierpień 158,48 m³

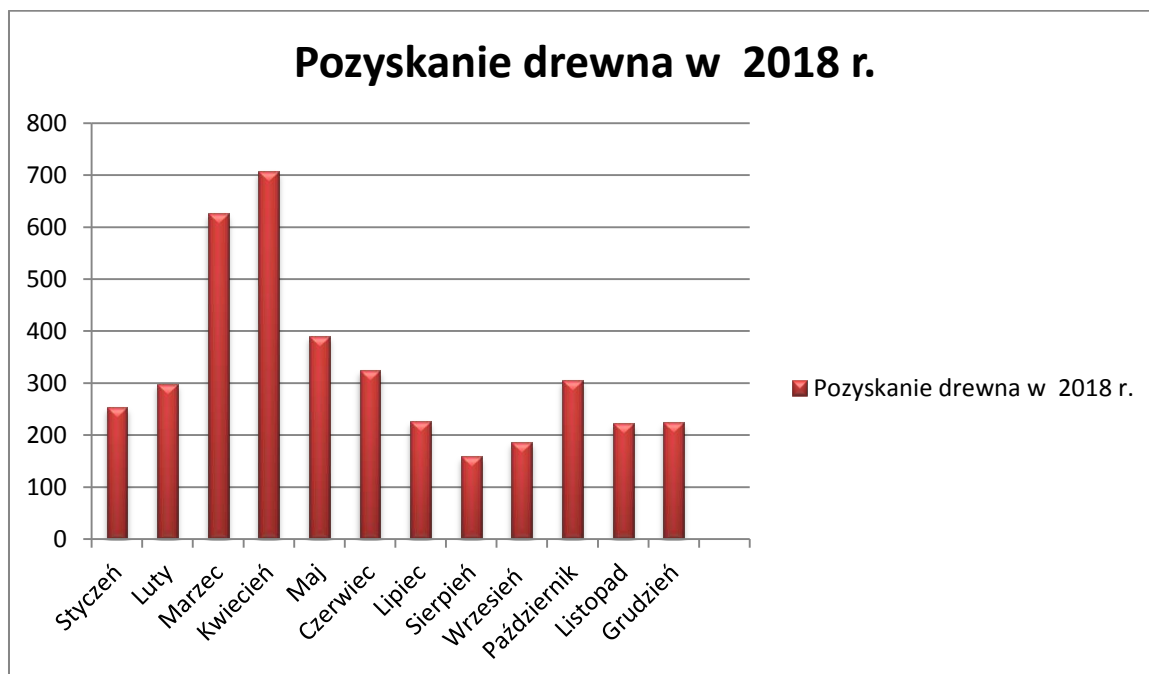
Wrzesień 186,09 m³

Październik 305,23 m³

Listopad 222,68 m³

Grudzień 224,39 m³

Styczeń 2019 r. 33,17 m³



Największa ilość drewna została wycięta w miesiącu kwietniu tj. 706,38 m³ następnie wartość ta malała aby osiągnąć w sierpniu najmniejszą ilość pozyskania 158,48 m³ drewna.

Masa grubizny w m³ na terenie 8 gmin

1. Baćkowice 75 m³

2. Iwaniska 317 m³

3. Lipnik 0 m³

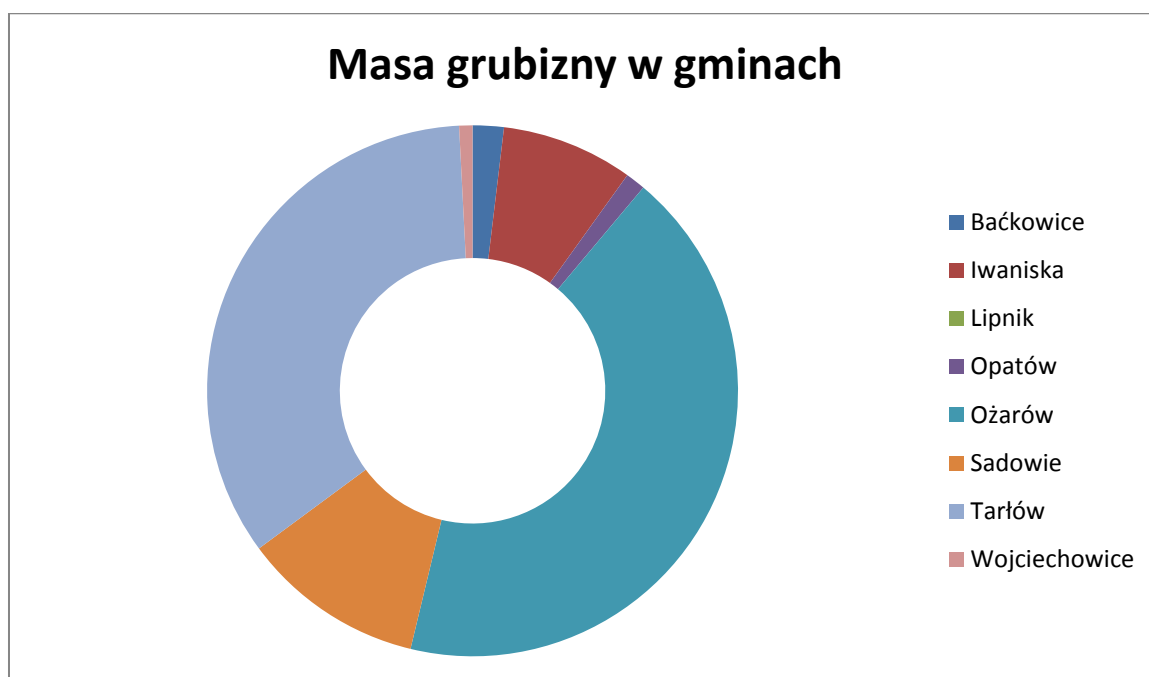
4. Opatów 48 m³

5. Ożarów 1686 m³

6. Sadowie 440 m³

7. Tarłów 1357 m³

8. Wojciechowice 32 m³



W odniesieniu do gmin najwięcej metrów sześciennych pozyskano w gminach Tarłów oraz Ożarów co jest uzasadnione pokryciem obszaru terenami leśnymi, w gminie Lipnik w 2018 roku nie wpłynęło żadne zgłoszenie o zamiarze pozyskania drewna.

Podsumowanie

Lasy prywatne na terenie Powiatu Opatowskiego prowadzą trwale zrównoważoną gospodarkę leśną działają na mocy ustawy z dnia 28 września 1991 r. o lasach, która godzi ochronę zasobów przyrodniczych z potrzebą ich rozsądnego użytkowania, z korzyścią dla obywateli. Nadzór nad lasami niepaństwowymi dotyczy zabiegów gospodarczych podejmowanych na gruncie leśnym. Mówi o tym art. 13 ustawy o lasach, właściciele lasów są obowiązani do trwałego utrzymywania lasów i zapewnienia ciągłości ich użytkowania, a w szczególności do zachowania w lasach roślinności leśnej, ponownego wprowadzania roślinności leśnej w lasach w okresie do 5 lat od usunięcia drzewostanu, przebudowy drzewostanu, który nie zapewnia osiągnięcia celów gospodarki leśnej oraz racjonalnego użytkowania lasu w sposób trwale zapewniający optymalną realizację wszystkich jego funkcji przez: pozyskiwanie drewna w granicach nieprzekraczających możliwości produkcyjnych lasu, użytkowania lasu w sposób zapewniający możliwość ich biologicznego odtwarzania. Nadzór jest działalnością aktywną, polegającą na możliwości władczego wkraczania w działalność podmiotu nadzorowanego w celu korygowania jego działalności czyli zmuszenie właściciela lasu do wykonywania np. prac pielęgnacyjnych oraz konsekwencji prawnych wynikających z tego faktu. Formą oddziaływania organu nadzoru jest wprowadzenie ograniczeń w dowolnym użytkowaniu obszarów leśnych oraz doprowadzenie do przestrzegania przepisów prawa. Drewno pozyskane w lasach prywatnych podlega o cechowaniu, jest to czynność poprzedzająca wydanie świadectwa legalności pozyskania drewna, umożliwia to identyfikację drewna oraz określenie jego właściciela i potwierdzenie prawidłowości jego pozyskania.

Zaletą sprawowania nadzoru jest posiadanie uproszczonych planów urządzania lasu w większości gmin na terenie Powiatu Opatowskiego w lasach, dla których nie ma opracowanych takich planów, zadania niezbędne do wykonania ustala się w drodze decyzji administracyjnej. Problemami w rzetelnym sprawowaniu powierzonego nadzoru są nieuregulowany stan prawny nieruchomości leśnych, oraz nieaktualne dane właścicieli.

-Opatów - wyk. Daniel Łasak dn.25.02.2019